PROFILI FR/0101'_0202' e AA'_DD



QUOTA DI RIFERIMENTO 43,48

numero sezioni	1			2	3			4	5			7	8
distanze parziali		10.75		2.20		15.80		2.20		14.30		6.80	
distanze totali	52.05												
quote progetto	43.56			43.51	43.51			43.48	43.48			43.43	43.43
PROFILO FR-0101'													

QUOTA DI RIFERIMENTO 43,48

numero sezioni	1		2		3		4	5	6	7	8	9	10	11
distanze parziali		4.35		8.00		8.00	2.00	8.00	8.00	2.00	7.60	3.00	1.20
distanze totali	52,55												
quote progetto	43.51		43.38		43.48		43.38	43.38	43.48	43.38	43.38	43.48	43.44 43.54
PROFILO FR-0202'													

QUOTA DI RIFERIMENTO 43.48

numero sezioni	1	2	3	4	5	6	7
distanze parziali	2.00	19.50	12.20	28.15	18.00	26.85	
distanze totali	106.70						
quote progetto	43.27 43.30		43.40	43.48	43.48	43.48	43.48
PROFILO FR-AA'							

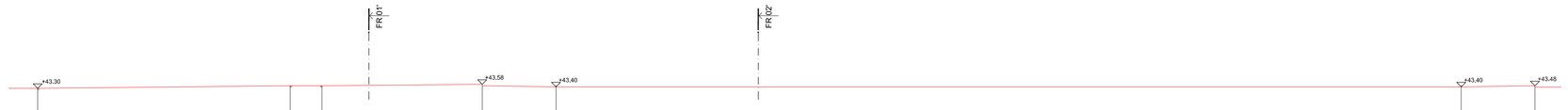

QUOTA DI RIFERIMENTO 43.48

numero sezioni	1	2	3	4	5	6	7
distanze parziali				5.10	62.80	5.10	
distanze totali	103.85						
quote progetto	43.30	43.48 43.48		43.48	43.40	43.40	43.48
PROFILO FR-BB'							

QUOTA DI RIFERIMENTO 43.48

numero sezioni	1	2	3	4	5	6	7	8
distanze parziali	2.05	15.85	2.05	11.20	28.15	18.00	26.85	
distanze totali	104.15							
quote progetto	43.32	43.34	43.48 43.48	43.48		43.48	43.48	43.48
PROFILO FR-CC'								

QUOTA DI RIFERIMENTO 43.48

numero sezioni	1	2	3	4	5	6	7	8
distanze parziali	2.05			6.50	60.00	6.60		
distanze totali	103.00							
quote progetto	43.35	43.37	43.49 43.49	43.58	43.38		43.38	43.48
PROFILO FR-DD'								

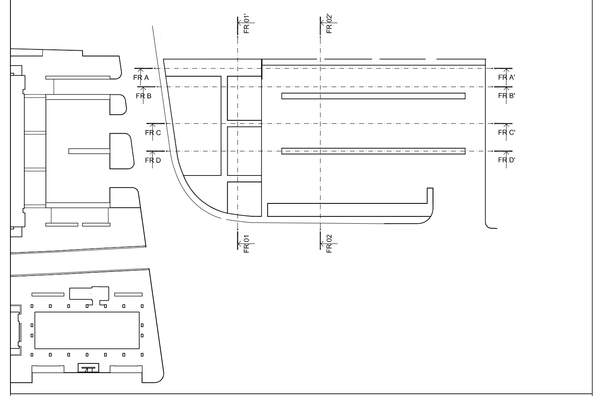

KEY PLAN

Riferimenti ai codici EPU

SE.02.01 Scavo di sbancamento con mezzi meccanici
SE.02.02 Scavo a sezione obbligata per formazione buche e trincee
SE.02.03 Oneri per conferimento a discarica materiali tersoi
SE.02.04 Splanamento superficiale
SE.02.05 Riporto con terreno corretto granulometricamente

Data	Revisione	Descrizione
	-	PROG.ES
22-09-2009	A	PROG.ES (RC)
10-12-2009	B	PROG.ES (VC)

Non scalare direttamente dal disegno, L'autore di questa rappresentazione non si assume alcuna responsabilita' per ogni dimensione ottenuta direttamente dal disegno. Se non viene data la misura, e' compito del ricevente di accertarsi dall'autore o direttamente in cantiere. Tutte le misure e posizioni degli elementi strutturali e degli impianti devono essere verificati sui disegni specifici.

Il Copyright di questo disegno appartiene a Rogers Stirk Harbour + Partners. Il materiale di questo disegno non puo' essere riprodotto per sviluppare Il progetto o per la realizzazione delle opere, a meno che Rogers Stirk Harbour + Partners lo conceda con autorizzazione scritta.

COMUNE DI SCANDICCI

SCANDICCI CENTRO Srl

Scandicci Centro

Project Financing "Nuovo Centro Civico e
Stazione Tramvia Veloce Firenze S.M.N.- Scandicci

PROGETTO ESECUTIVO

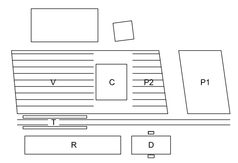

© copyright Rogers Stirk Harbour + Partners, tutti i diritti riservati 2008

PROGETTO DI PAESAGGIO

Progettista
Rogers Stirk Harbour + Partners
Thames Wharf
Rainville Road
London
W6 9HA
tel: 020 7385 1235
fax: 020 7385 8409
email J3485@rsh-p.com
www.rsh-p.com
Il rappresentante Arch. Ernesto Bartolini

Consulente
Erika Skabar - Architettura del paesaggio

Titolo
PIANO TOPOGRAFICO
PROFILI FR/0101'_0202' e AA'_DD'

Scala @ A0	Numero disegno	
1:200 scale	3485-ESE-L-Ac003	
Data	Data Revisione	Revisione
31-07-2009	10-12-2009	B